

Pays de Galles (Royaume-Uni)

Dernier « pays celte » manquant à ma collection après l'Irlande et l'Ecosse (sans compter la Bretagne en France), voici donc le Pays de Galles. J'y ai fait un auto-tour du 3 au 9 août 2015 avec départ et retour via Cardiff, la capitale. Le pays vaut surtout pour ses paysages magnifiques. La domination anglaise lui a retiré les attraits des grands sites historiques, même s'il y a quelques belles exceptions. L'étape de Portmeirion est également indispensable. En résumé, le Pays de Galles doit être vu comme *le pays mignon*.



Cardiff

Rattaché à l'Angleterre depuis 1282, constitué auparavant de multiples principautés, le pays est évidemment très marqué par le style anglais même si sa langue nationale, le Gaélique, est très présente.

Cardiff est la capitale du Pays-de-Galles. Cette ville moyenne a le charme des petites villes anglaises.



On y trouve notamment une jolie galerie marchande très typique sur plusieurs niveaux (ci-contre).

La ville est également très verte et possède autour de son attraction principale, son château, un joli parc.



Le château a tout connu depuis l'époque romaine : Gallois, Romains, Normands, Anglais... Il a même été abri anti-aérien durant la seconde guerre mondiale. Son état actuel doit beaucoup à ses derniers propriétaires qui y ont fait de nombreux travaux au XIXème et au XXème siècle.

Il se visite avec un audioguide.

Il est connu pour son mur avec des sculptures d'animaux mais aussi ses intérieurs historiques ou inspirés de pays lointains.



Le pays mignon





Je me suis baladé du Sud au Nord, de l'Est à l'Ouest du Pays de Galles. Inutile, ici, de parler de toutes les régions en répétant les mêmes qualificatifs. Je vous laisse admirer les paysages que j'ai pris en photo. Les jardins sont aussi une spécialité locale.

Dans ses montagnes, ses côtes, ses villages, ses pâtures à moutons... le pays est le plus mignon qui soit, même quand il y a quelques nuages voire un peu de (fréquentes) pluies.



Saint-David

Dans le Pembrokeshire, sur la côte sud-ouest, le village de Saint David tient son nom du saint patron du Pays de Galles qui y serait né. La cathédrale contient le tombeau du saint mais il serait dommage de ne pas admirer le reste. Le village est lui-même très mignon, bien entendu (une photo est la dernière de la page précédente).






Devil's Bridge et Mynach Falls

Je ne vais pas faire de commentaire sur tous les jolis paysages vus ici et là.

Mais voici un exemple amusant : le Pont du Diable. Celui-ci est un empilement de trois ponts construits successivement : le premier date du Moyen-Age et aurait été construit par le Diable lui-même, le dernier de l'époque moderne.

Ce pont franchit un cours d'eau qui appartient à un magnifique ensemble de cascades, de torrents et de rivières.



Portmeirion

Portmeirion est une étape incontournable lors d'un voyage en Pays-de-Galles. Village totalement issu de la volonté de l'architecte Clough Williams-Ellis, il a été construit par lui de 1925 à sa mort en 1978.

Outre le côté étrange qui en ressort, Portmeirion est également *Le Village* de la célèbre série fantastique britannique *Le Prisonnier* de George Markstein et Patrick McGoochan, diffusée à la fin des années 1960.


Les fans de la série se retrouvent tous les ans sur place. Le village possède de vrais habitants, des beds & breakfast et un hôtel. Ce dernier est un bâtiment pré-existant transformé qui a permis à Clough Williams-Ellis d'amorcer son projet.



Le Nord-Ouest, Anglesey

Encore des paysages mignons ? Oui. Mais dans le Nord-Ouest du Pays-de-Galles !

Tout d'abord, ci-contre, le château de Caernarfon, qui n'a pas beaucoup d'intérêt mais la ville est mignonne, avec un petit air de Saint-Malo, comme on peut le voir ci-dessous.



L'île d'Anglesey, outre ses paysages de landes et de côtes, est surtout la pointe la plus à l'ouest du Pays-de-Galles. Du port de Hollyhead, à sa pointe ouest, on embarquait donc pour l'Irlande.





La petite ville de Beaumaris (très mignonne bien sûr) se situe à l'autre extrémité de l'île, près du pont qui la relie à la Grande-Bretagne. Elle est surtout intéressante pour son château dont les ruines se visitent avec délice.



Le Centre-Est

Outre de très mignons villages comme Betws-y-Coed (ci-contre), le centre-est possède bien entendu de mignons paysages.

Très vallonnée, la région a été couverte dès le XIX^{ème} siècle de barrages qui créent autant de magnifiques lacs artificiels. En bas de page, celui de Vyrnwy.

La page suivante permet d'admirer ceux de la Elan Valley.





Le village de Hay-on-Wye s'est fait une réputation autour de ses nombreux bouquinistes et libraires. Mais, d'une manière générale, les brocanteurs et autres magasins du même acabit y sont légion.

Bien entendu, le village est très mignon et possède un mignon petit château.



Pas très loin, on trouve les ruines du Llanthony Priory (le prieuré Llanthony) où, bien sûr, vécut Saint David.

Pour terminer, voici ci-dessous un mignon paysage des Blacks Mountains...

